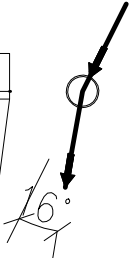


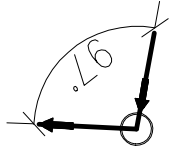
KATASTRÁLNÍ ÚZEMÍ  
KATASTRÁLNÍ ČÍSLO POZEMKU  
DRUH POVRCHU  
VZDÁLENOST ŠACHET

|                |
|----------------|
| HAVLIČKŮV BROD |
| 2259/29        |
| KOMUNIKACE     |
| 19m            |
| 5,7m           |

Š1



Š2



ŠŠ



M 1:100/50  
M 1:100/50


KOTA UPRAVENÉHO TERÉNU

HLOUBKA VÝKOPU včetně lože 0,15m

KOTA DNA POTRUBÍ

KOTA PŮV.TERÉNU

KOTA SROVNÁVACÍ ROVINY=408,00  
STANIČENÍ(km,m)



SKLON (%) DĚLKA (m)  
PROFIL (mm)–MATERIÁL  
KAPACITNÍ PRŮTOK(l/s)–RYCHLOST(m/s)

|                       |              |
|-----------------------|--------------|
| ~6,6% – 19m           | ~6,6% – 5,8m |
| DN500 TBH             |              |
| 911,55 l/s – 4,64 m/s |              |